

Renforcer les capacités en monitorage de la planification territoriale

Répertoire des ressources du Réseau national des observatoires de l'aménagement et du développement durables des territoires

Réseau national d'OBSERVATOIRES
Aménagement et développement durables des territoires

UNIVERSITÉ DU QUÉBEC

Table des matières

Introduction 4

À qui s'adresse ce répertoire ? 4

Organisation du répertoire 5

A. S'initier : définitions, langage et fondements du monitorage 6

Fiche 1 Glossaire illustré du monitorage de la planification territoriale 7

Fiche 2 Ateliers d'introduction au monitorage de la planification territoriale 8

Fiche 3 Capsules vidéo d'introduction au monitorage 9

Fiche 4 Foire aux questions sur le monitorage de la planification territoriale 10

B. S'engager dans la démarche : guide, processus et pièges à déjouer 11

Fiche 5 Pièges à éviter pour son premier système de monitorage 12

Fiche 6 Proposition pour intégrer un processus de monitorage dans la planification territoriale 13

Fiche 7 Le monitorage de l'aménagement : Pourquoi ? Quoi ? Comment ? 14

Fiche 8 Réflexions pour l'élaboration d'un système de monitorage territorial 15

Fiche 9 Le diagnostic territorial, première étape de la planification 16

C. Repérer et s'outiller : sources de données, indicateurs, potentialités et limites 17

Fiche 10 Sources de données et banque d'indicateurs interactive 18
Fiche 11 Fiches synthèses méthodologiques sur les sources d'indicateurs 19
Fiche 12 Fiche méthodologique pour accompagner le choix des indicateurs 20
Fiche 13 Atelier technique sur l'organisation spatiale des pôles 21
Fiche 14 Outil d'accompagnement méthodologique sur le logement 22
Fiche 15 Outil d'accompagnement des cibles en habitation – Méthodologie MAMH 23

D. Collecter et visualiser : tableaux de bord, cartographie 24

Fiche 16 Plateforme de données territoriales 25
Fiche 17 Cartes et tableaux de bord 26
Fiche 18 Portail du rôle d'évaluation foncière 27

E. Examiner des thématiques spécifiques 28

Fiche 19 La sécurité dans les déplacements actifs 29
Fiche 20 Synthèse cartographique de la filière éolienne 30
Fiche 21 Recueil de cas sur l'érosion et la submersion côtières 31
Fiche 22 Suivre la résilience aux changements climatiques dans la planification territoriale 32

Des ressources pour agir, un réseau pour accompagner 33

Pour nous joindre 33

Introduction

Le Réseau national des observatoires de l'aménagement et du développement durables des territoires (RNO), déployé dans quatorze régions administratives, rassemble cinq observatoires universitaires qui mettent en commun leurs expertises afin de favoriser le développement et le partage des connaissances en aménagement et en développement du territoire. Ce répertoire est le reflet de cette collaboration. Plusieurs des ressources présentées sont le fruit de travaux réalisés conjointement par les observatoires ou enrichis grâce aux échanges menés avec les MRC et leurs partenaires.

Ce répertoire s'inscrit également dans le mandat confié en 2022 par le ministère des Affaires municipales et de l'Habitation (MAMH) au RNO afin de soutenir les municipalités régionales de comté (MRC) dans le développement de leurs capacités de monitorage de la planification territoriale.

À qui s'adresse ce répertoire ?

Ce répertoire s'adresse en priorité aux aménagistes des MRC qui souhaitent développer, mettre en œuvre ou bonifier une démarche de monitorage de la planification territoriale. Il peut également soutenir les personnes élues, les directions générales, les urbanistes, les membres professionnels du développement territorial ainsi que les partenaires appelés à contribuer à ces démarches.

Les ressources présentées ont été conçues pour soutenir les organisations à différentes étapes du développement de leurs capacités en matière de monitorage de la planification territoriale.





Organisation du répertoire

Le développement d'une démarche de monitorage de la planification territoriale soulève de nombreuses questions. Issues des travaux des observatoires et des échanges réalisés avec les MRC et leurs partenaires, les ressources réunies dans ce répertoire visent à répondre aux besoins rencontrés dans la mise en place de leur système de monitorage.

Le présent répertoire vise à faire connaître ces ressources et à en faciliter le repérage et l'utilisation. Il constitue un outil évolutif appelé à s'enrichir au fil des travaux du RNO.

Les ressources ont été regroupées en cinq familles. Celles-ci reflètent les principaux besoins rencontrés par les organisations et les équipes dans l'élaboration de leur système de monitorage et dans l'appropriation de cette nouvelle pratique :

A
S'initier
pour développer un langage commun et se familiariser avec les fondements du monitorage

B
S'engager et s'approprier
la démarche afin de structurer son propre système de monitorage

C
S'outiller
pour repérer les sources de données et les indicateurs potentiels, avec leurs forces et leurs limites

D
Recueillir et visualiser
des données grâce à des tableaux de bord, des cartographies et d'autres outils

E
Approfondir
sa compréhension sur des thématiques et enjeux territoriaux

A

S’initier : définitions, langage et fondements du monitorage

Pour plusieurs organisations, le monitorage de la planification territoriale constitue un champ de pratique récent. Avant de concevoir un système de monitorage, il est important de développer une compréhension commune des concepts, du vocabulaire et des principes qui le sous-tendent.

Cette famille regroupe des ressources d’introduction visant à démystifier le monitorage de la planification territoriale, à en présenter les fondements et à soutenir le développement d’un langage commun au sein des organisations et des territoires.

Cette famille comprend les ressources suivantes :

1
Glossaire illustré du monitorage de la planification territoriale

2
Introduction au monitorage

3
Capsules vidéo d’introduction au monitorage

4
Foire aux questions sur le monitorage

1
Glossaire illustré du monitorage de la planification territoriale

Outil de référence présentant les principaux concepts et termes associés au monitorage de la planification territoriale dans le contexte québécois. Le glossaire définit les notions clés du monitorage, ses finalités, ses processus et les principales composantes d'un système de monitorage. Il aborde également les différents types d'indicateurs et distingue les concepts de données, d'information et d'indicateurs.

Les définitions proposées s'appuient sur différents travaux et documents de référence, tout en étant adaptées au contexte de la planification territoriale et à la terminologie utilisée au Québec.

Apports aux MRC

- Développer un langage commun entre les personnes impliquées dans une démarche de monitorage territorial.
- Faciliter les échanges et la collaboration entre les différentes personnes participantes.
- Favoriser une compréhension partagée des termes, des notions clés et des concepts associés au monitorage territorial.



Réseau national d'OBSERVATOIRES
Aménagement et développement durables des territoires

2
Ateliers d'introduction au monitorage de la planification territoriale

Ateliers de sensibilisation et de formation au monitorage de la planification territoriale offerts à 82 MRC. Adaptées aux différentes réalités territoriales et proposées en présentiel ou en virtuel, ces activités combinaient des présentations sur les concepts clés du monitorage, des exercices pratiques et des échanges entre les personnes participantes. Les ateliers ont été développés et animés par les observatoires du RNO.

Apports aux MRC

- Développer une compréhension commune des notions fondamentales du monitorage de la planification territoriale.
- Découvrir des exemples inspirés de situations concrètes ou fictives.
- S'approprier les concepts de base du monitorage grâce à des exercices pratiques.
- Échanger avec d'autres MRC sur les défis et les enjeux rencontrés.
- Amorcer une réflexion collective sur les finalités et les usages du monitorage de la planification territoriale.

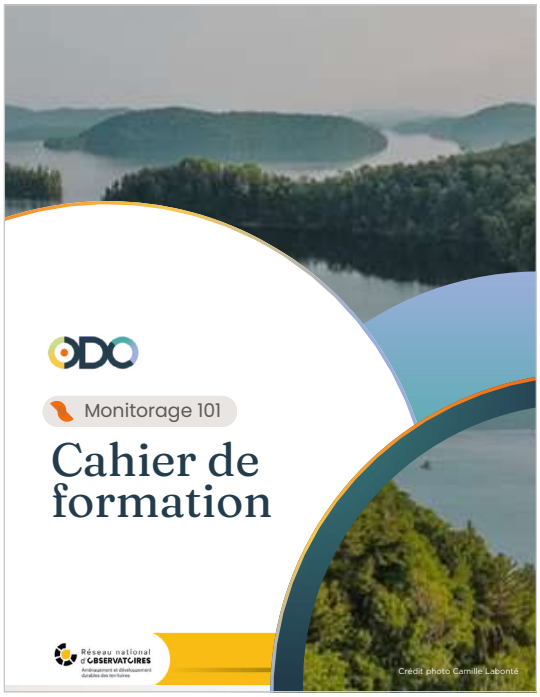

3
Capsules vidéo d'introduction au monitorage

Courtes capsules vidéo vulgarisant les principales notions et les fondements du monitorage de la planification territoriale. Conçues dans un format accessible, elles permettent de découvrir ou de revisiter les concepts clés du monitorage de façon autonome.

Apports aux MRC

- Compléter les ateliers de formation et les autres ressources de soutien au monitorage de la planification territoriale.
- Offrir un rappel accessible des principales notions dans un format court et convivial.
- Faciliter l'appropriation des concepts fondamentaux du monitorage.
- Soutenir l'animation de rencontres et les activités de sensibilisation.
- Introduire le monitorage auprès de différents publics, notamment les personnes élues et les partenaires.



Réseau national d'OBSERVATOIRES
Aménagement et développement durables des territoires

4
Foire aux questions sur le monitorage de la planification territoriale

Compilation des principales questions soulevées par les MRC lors d'ateliers d'introduction au monitorage de la planification territoriale, accompagnées de réponses visant à clarifier les concepts, la démarche et certains enjeux liés au développement d'un système de monitorage.

Apports aux MRC

- Accéder rapidement à des réponses aux questions les plus fréquemment posées.
- Clarifier certaines notions et concepts liés au monitorage de la planification territoriale.
- Soutenir les aménagistes dans leurs réflexions et leurs démarches.
- Favoriser l'autonomie dans l'appropriation des concepts et des méthodes de monitorage.
- Réduire le temps consacré à la recherche d'information de base.



Observatoire des régions centrales
Aménagement et développement durables des territoires

B

S'engager dans la démarche : guide, processus et pièges à déjouer

Après avoir établi les bases de la démarche, le défi consiste à concevoir un système de monitorage cohérent et utile à la prise de décision. Comme chaque territoire possède ses propres réalités, enjeux et capacités, il n'existe pas de démarche unique pour structurer un système de monitorage.

Cette famille regroupe des ressources visant à soutenir la réflexion, la planification et la structuration d'une démarche de monitorage de la planification territoriale. Elle propose des repères méthodologiques, des principes directeurs et des retours d'expérience permettant d'anticiper certains défis, d'éviter des pièges fréquemment rencontrés et d'intégrer le monitorage au processus plus large de planification territoriale, notamment dans le cadre de la révision du schéma d'aménagement et de développement.

Cette famille comprend les ressources suivantes :

5
Pièges à éviter pour son premier système de monitorage

6
Proposition pour intégrer un processus de monitorage dans la planification territoriale

7
Le monitorage de l'aménagement : Pourquoi ? Quoi ? Comment ?

8
Réflexions pour l'élaboration d'un système de monitorage territorial

9
Le diagnostic territorial, première étape de la planification

5
Pièges à éviter pour son premier système de monitorage

Treize pièges à éviter lors de l'élaboration d'un premier système de monitorage, à partir d'une analyse comparative de l'expérience menée par six autorités planificatrices régionales ailleurs au Canada et dans d'autres pays. Des pistes concrètes sont également proposées pour les déjouer.

Apports aux MRC

- Tirer profit de l'expérience d'autres autorités planificatrices régionales.
- Anticiper les principaux défis rencontrés lors de l'élaboration d'un premier système de monitorage.
- Repérer des pistes concrètes pour éviter ou déjouer certains écueils.
- Alimenter la réflexion entourant la conception d'un système de monitorage adapté à son territoire.
- Renforcer sa capacité à planifier une démarche de monitorage réaliste et durable.

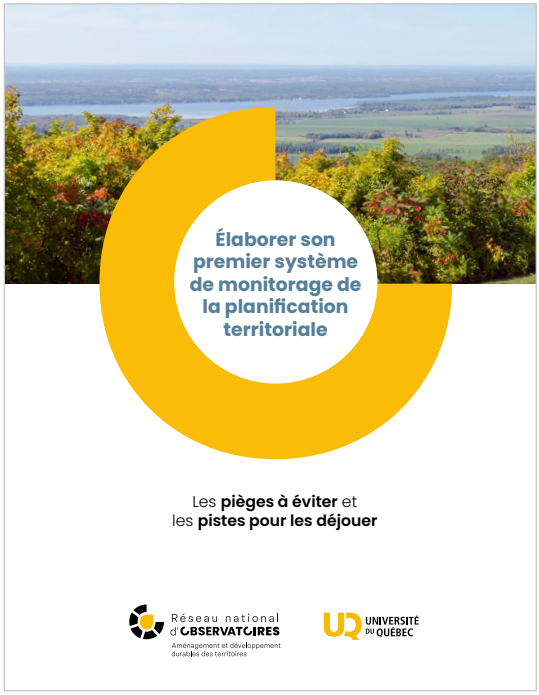

Réseau national d'OBSERVATOIRES
Aménagement et développement durables des territoires

6
Proposition pour intégrer un processus de monitorage dans la planification territoriale

Proposition d'un cadre structuré et opérationnel permettant d'établir des liens directs entre les phases de planification de la révision du schéma d'aménagement et de développement (SAD) et les exigences de suivi. La démarche de planification proposée, appliquée au SAD, suggère quoi penser, à quel moment pour développer son premier système de monitorage, le mettre en œuvre et l'utiliser pour l'évaluation et la rédaction du bilan régional.
Cette ressource vise à soutenir les efforts de conception d'un système de monitorage sans proposer de démarche unique. Elle reconnaît les nombreux allers-retours entre les différentes étapes de la révision du SAD et du monitorage.

Apports aux MRC

- Intégrer le monitorage au processus de révision du SAD au lieu de le considérer comme une démarche distincte.
- Établir des liens entre les activités de planification, de suivi et d'évaluation.
- Repérer les éléments à considérer aux différentes étapes du développement d'un système de monitorage.
- Soutenir la conception, la mise en œuvre et l'utilisation du système de monitorage.
- Faciliter la préparation du bilan régional.



Observatoire des régions centrales
Aménagement et développement durables des territoires

7
Le monitorage de l'aménagement : Pourquoi ? Quoi ? Comment ?

Vue d'ensemble des éléments touchant la mise en place d'un système de monitorage, rassemblés dans une structure simple et efficace, articulée autour de trois questions : Pourquoi? Quoi? Comment? Ce guide accompagne, étape par étape, le personnel des MRC dans la conception et la mise en œuvre de leur système de monitorage intégré à leur schéma d'aménagement et de développement. Il est complété d'un cahier d'exercices permettant de mettre en pratique les apprentissages.

Apports aux MRC

- Accéder à une ressource de référence, peu importe le niveau d'avancement de la démarche.
- Structurer la réflexion entourant la conception et la mise en œuvre d'un système de monitorage.
- S'approprier les principales étapes du monitorage grâce à des contenus complémentaires (lecture, ateliers et exercices).
- Faciliter le dialogue entre les MRC et les observatoires dans le cadre des activités d'accompagnement.
- Faire progresser concrètement une démarche adaptée aux réalités et aux besoins du territoire.



OTTER OBSERVATOIRE DES TRAJECTOIRES TERRITORIALES ET RÉGIONALES

oteraud Observatoire des territoires Aménagement, urbanisme et développement

8
Réflexions pour l'élaboration d'un système de monitorage territorial

Série de réflexions et de considérations utiles à la mise en place d'un système de monitorage territorial. Le document aborde notamment le choix des indicateurs, leurs forces et leurs limites, leur relation avec les objectifs et les cibles ainsi que différents enjeux associés à la conception d'un système de monitorage. Le propos s'appuie sur des situations et des cas concrets, d'ici et d'ailleurs.

Apports aux MRC

- Prendre en compte les principes fondamentaux à considérer lors de l'élaboration d'un système de monitorage territorial.
- Garder à l'esprit certains repères méthodologiques tout au long de la démarche.
- S'inspirer d'exemples appliqués pour éclairer sa réflexion et sa démarche.



Élaboration d'un système de monitorage territorial

Pistes de réflexion pour bien débuter la démarche

À la suite de l'entrée en vigueur des nouvelles orientations gouvernementales en aménagement du territoire (OGAT)le 1er décembre 2024, les MRC du Québec sont désormais tenues de mettre en place un système de monitorage pour assurer le suivi de leur schéma d'aménagement et de développement (SAD).

Bien que les systèmes de monitorage territoriaux existent dans différentes juridictions ailleurs au Canada et à travers le monde, leur mise en oeuvre systématique à l'échelle des MRC constitue une première au Québec. Jusqu'à présent, seules les communautés métropolitaines avaient la responsabilité de monitorer l'atteinte des objectifs de leur plan métropolitain d'aménagement et de développement (PMAD).

Le présent document propose, exemples à l'appui, un approfondissement des réflexions et considérations utiles à la mise en place d'un système de monitorage territorial.

QU'EST-CE QU'UN SYSTÈME DE MONITORAGE ? ?

Il s'agit d'un suivi qui vise à **mesurer** et à **évaluer**, à l'aide d'**indicateurs** (données), l'atteinte des **objectifs** de planification de l'aménagement du territoire par rapport aux **cibles** fixées, et ce, selon une fréquence déterminée. Le monitorage s'inscrit dans un processus plus large et itératif et vise à **comprendre** les phénomènes territoriaux et à **(ré)orienter** les interventions d'aménagement.

- Le système aussi important que le monitorage

«Afin que les indicateurs puissent véritablement aider les décideurs, il semble nécessaire de passer d'un ensemble d'indicateurs, à un véritable système d'indicateurs». Ce n'est qu'en étant structuré comme un véritable système que le monitorage devient un outil de gouvernance à part entière, capable d'éclairer la décision, au-delà de ses fonctions de suivi et de reddition de comptes. Pour assurer cet arrimage entre la sphère technique et politique, **il est essentiel de définir clairement les composantes du système de monitorage, en précisant ses mécanismes, ses échéanciers ainsi que les personnes responsables de son bon fonctionnement.** De plus, un système détaillé, clair et bien ficelé permettra au monitorage de conserver sa pertinence à travers les inévitables changements politiques et administratifs.

oteraud
Observatoire des territoires
Aménagement, urbanisme et développement

9
Le diagnostic territorial, première étape de la planification

Présentation synthétique de trois types de diagnostic territorial et proposition d'une démarche structurée en trois étapes clés : mobilisation des parties prenantes, portrait et analyse des enjeux. La ressource met également en évidence des liens explicites entre le diagnostic territorial et la démarche de monitorage.

Apports aux MRC

- Repérer les distinctions entre différentes approches de diagnostic territorial.
- Comprendre les avantages et les limites de ces différentes approches.
- Structurer la réalisation d'un diagnostic territorial en trois étapes clés.
- Établir des liens entre le diagnostic territorial et la démarche de monitorage.


LE DIAGNOSTIC TERRITORIAL, PREMIÈRE ÉTAPE DE LA PLANIFICATION

OTTER

Février 2026

Qu'est-ce que le diagnostic territorial?

En quoi le diagnostic territorial peut-il aider à élaborer et mettre en œuvre un système de monitorage?

OBSERVATOIRE DES TRAJECTOIRES TERRITORIALES ET RÉGIONALES

C

Repérer et s'outiller : sources de données, indicateurs, potentialités et limites

La disponibilité croissante des données offre de nombreuses possibilités pour soutenir le monitorage de la planification territoriale. Toutefois, repérer les sources pertinentes, comprendre leurs caractéristiques et sélectionner des indicateurs adaptés au contexte d'un territoire nécessitent certaines connaissances et des choix réfléchis.

Cette famille regroupe des ressources visant à soutenir les MRC dans l'identification, l'analyse et l'utilisation des données et des indicateurs. Elle propose des repères pour explorer différentes sources de données, apprécier leur potentiel et leurs limites, et alimenter la réflexion entourant le choix des indicateurs.

Cette famille comprend les ressources suivantes :

10
Sources de données et banque d'indicateurs interactive

11
Fiches synthèses méthodologiques sur les sources d'indicateurs

12
Fiche méthodologique pour accompagner le choix des indicateurs

13
Atelier technique sur l'organisation spatiale des pôles

14
Outil d'accompagnement méthodologique sur le logement

15
Outil d'accompagnement des cibles en habitation – Méthodologie MAMH

10
Sources de données et banque d'indicateurs interactive

Application Web permettant d'explorer plus de 200 sources de données et d'indicateurs disponibles au sein des ministères et d'organismes publics. Les données peuvent être recherchées, comparées et analysées à l'aide de filtres, notamment par objectif, thème, type ou degré de maturité. L'outil sera enrichi périodiquement. Il est accompagné d'un document expliquant comment naviguer et la façon de trier l'information.

Apports aux MRC

- Tirer parti d'indicateurs existants et pertinents pour structurer un système de monitorage.
- Repérer rapidement des indicateurs potentiels grâce aux filtres de recherche.
- Alimenter la réflexion sur l'éventail des indicateurs disponibles.
- Considérer les potentialités et les limites des indicateurs recensés.
- S'inspirer d'exemples d'indicateurs pour construire son propre système de monitorage.



oteraud
Observatoire des territoires
Aménagement, urbanisme et développement

11
Fiches synthèses méthodologiques sur les sources d'indicateurs

Dix-sept fiches synthèses portant sur diverses thématiques, notamment l'habitation, la vulnérabilité aux aléas naturels, le transport et la mobilité. Chaque fiche présente la démarche et la méthodologie associées à une source de données ou à un indicateur, en précisant ses forces, ses limites, son mode de calcul et ses usages potentiels. Développées en complémentarité avec la banque d'indicateurs, elles offrent de l'information supplémentaire pour soutenir l'analyse et la sélection des indicateurs.

Apports aux MRC

- Guider le choix d'indicateurs en fonction des besoins du territoire.
- Évaluer la pertinence et la fiabilité d'une source de données avant de l'utiliser.
- Mieux comprendre les caractéristiques, les forces et les limites d'un indicateur.
- Favoriser une utilisation éclairée des indicateurs dans une démarche de monitorage.
- Utiliser ou adapter les fiches selon les besoins spécifiques de la MRC.

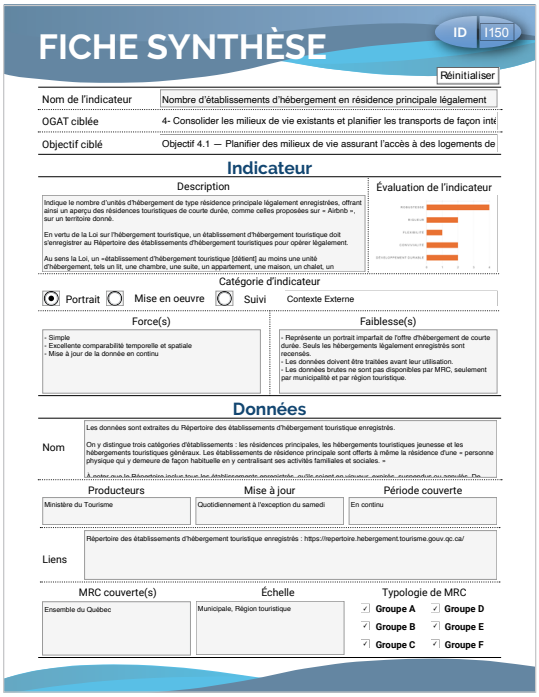

FICHE SYNTHÈSE

ID I150

Réinitialiser

Nom de l'indicateur	Nombre d'établissements d'hébergement en résidence principale légalement
OGAT ciblée	4- Consolider les milieux de vie existants et planifier les transports de façon inté
Objectif ciblé	Objectif 4.1 — Planifier des milieux de vie assurant l'accès à des logements de

Indicateur

Description

Indique le nombre d'unités d'hébergement de type résidence principale légalement enregistrées, offrant ainsi un aperçu des résidences touristiques de courte durée, comme celles proposées sur « Airbnb », sur un territoire donné.

En vertu de la Loi sur l'hébergement touristique, un établissement d'hébergement touristique doit s'enregistrer au Répertoire des établissements d'hébergement touristiques pour opérer légalement.

Au sens la Loi, un «établissement d'hébergement touristique [détient] au moins une unité d'hébergement, tels un lit, une chambre, une suite, un appartement, une maison, un chalet, un

Évaluation de l'indicateur

Catégorie d'indicateur

(•) Portrait ( ) Mise en oeuvre ( ) Suivi Contexte Externe

Force(s)

- Simple
- Excellente comparabilité temporelle et spatiale
- Mise à jour de la donnée en continu

Faiblesse(s)

- Représente un portrait imparfait de l'offre d'hébergement de courte durée. Seuls les hébergements légalement enregistrés sont recensés.
- Les données doivent être traitées avant leur utilisation.
- Les données brutes ne sont pas disponibles par MRC, seulement par municipalité et par région touristique.

Données

Nom

Les données sont extraites du Répertoire des établissements d'hébergement touristique enregistrés.

On y distingue trois catégories d'établissements : les résidences principales, les hébergements touristiques jeunesse et les hébergements touristiques généraux. Les établissements de résidence principale sont offerts à même la résidence d'une « personne physique qui y demeure de façon habituelle en y centralisant ses activités familiales et sociales. »

Producteurs	Mise à jour	Période couverte
Ministère du Tourisme	Quotidiennement à l'exception du samedi	En continu

Liens: Répertoire des établissements d'hébergement touristique enregistrés : https://repertoire.hebergement.tourisme.gouv.qc.ca/

MRC couverte(s)	Échelle	Typologie de MRC
Ensemble du Québec	Municipale, Région touristique	☑ Groupe A ☑ Groupe D ☑ Groupe B ☑ Groupe E ☑ Groupe C ☑ Groupe F

Observatoire des territoires
Aménagement, urbanisme et développement

12
Fiche méthodologique pour accompagner le choix des indicateurs

Fiche méthodologique visant à aider les MRC à traduire des objectifs d'aménagement et de développement en indicateurs (éléments mesurables) ainsi qu'à identifier des cibles associées pour chaque indicateur.

Apports aux MRC

- Traduire des objectifs d'aménagement et de développement en éléments mesurables.
- Structurer la réflexion entourant le choix des indicateurs.
- Faciliter l'identification de cibles associées aux indicateurs retenus.
- Assurer une meilleure cohérence entre les objectifs poursuivis, les indicateurs sélectionnés et les résultats souhaités.


MONITORAGE

Aménagement et développement du territoire

FICHE SYNTHÈSE D'INDICATEUR

DATE :
MRC :
THÈME :
OGAT :
OBJECTIF(S) :
ATTENTE(S) :

DONNÉES

SOURCE(S) :

FIABILITÉ :

TEMPORALITÉ :

PROBLÉMATIQUE :

OBJECTIF DE LA MRC :

INDICATEUR :

MÉTHODE :

CIBLE :

L'OBSERVATOIRE de l'Abitibi-Témiscamingue

L'OBSERVATOIRE de l'Abitibi-Témiscamingue

Observatoire des territoires
Aménagement, urbanisme et développement

13
Atelier technique sur l'organisation spatiale des pôles

Atelier portant sur l'analyse de données statistiques et géospatiales pour comprendre l'organisation spatiale des pôles. Offert lors de deux séances en présentiel les 19 et 26 mars 2026, l'atelier s'appuyait sur un jeu de cartes personnalisées et de données géospatiales préparé pour chacune des 24 MRC participantes.

Apports aux MRC

- S'initier à l'analyse de données statistiques et géospatiales appliquée à l'organisation spatiale des pôles.
- Développer une autonomie technique dans la manipulation et l'interprétation de données géospatiales.
- Expérimenter l'utilisation de données territoriales à partir de cas adaptés à leur réalité.
- Favoriser les échanges et le partage d'expériences entre MRC.



Observatoire des régions centrales
Aménagement et développement durables des territoires

14
Outil d'accompagnement méthodologique sur le logement

Outil d'accompagnement méthodologique visant à faciliter l'appropriation des démarches de calcul et à assurer une lecture comparable des résultats pour les mêmes indicateurs stratégiques liés au logement.

Apports aux MRC

- Simplifier un exercice technique jugé exigeant par plusieurs équipes.
- Faciliter l'appropriation des démarches de calcul associées aux indicateurs en habitation.
- Favoriser une lecture cohérente et comparable des résultats.



Observatoire du développement de l'Outaouais

15
Outil d'accompagnement des cibles en habitation – Méthodologie MAMH

Outil méthodologique visant à accompagner une MRC dans la détermination des besoins des ménages en logements, selon la méthodologie proposée par le MAMH. Cet outil utilise les données du Rôle de l'habitation et de l'Institut de la Statistique du Québec.

Apports aux MRC

- S'approprier la méthodologie proposée par le MAMH pour l'identification d'une cible en habitation.
- Explorer rapidement différentes options pour établir une cible en habitation.



Observatoire du développement de l'Outaouais

D

Collecter et visualiser : tableaux de bord, cartographie

La collecte et l'analyse de données constituent des composantes essentielles du monitorage de la planification territoriale. Pour être utiles à la réflexion, à la communication et à la prise de décision, les résultats doivent pouvoir être consultés et interprétés dans des formats accessibles.

Cette famille regroupe des ressources permettant de recueillir, d'explorer et de visualiser l'information territoriale à l'aide de tableaux de bord, de cartographies et de plateformes interactives. Ces outils facilitent l'accès aux données, leur interprétation et leur utilisation dans le cadre d'une démarche de monitorage de la planification territoriale.

Cette famille comprend les ressources suivantes :

16
Plateforme de données territoriales

17
Cartes et tableau de bord

18
Portail du rôle d'évaluation foncière

16
Plateforme de données territoriales

Série de tableaux de bord statistiques regroupant, pour chacune des MRC accompagnées, un ensemble de données portant sur dix thématiques : l'aménagement du territoire, la culture, les enjeux sociaux, l'environnement, le logement, la santé, les secteurs économiques, la sociodémographie, l'économie et l'éducation.

Plusieurs graphiques et tableaux s'appuient sur les données du rôle d'évaluation foncière et sont traités selon les approches méthodologiques proposées dans les fiches d'indicateurs stratégiques du MAMH.

Apports aux MRC

- Accéder, à partir d'un même site, à un ensemble de données autrement réparties entre plusieurs sources.
- Explorer différentes options méthodologiques pour suivre les indicateurs stratégiques.
- Générer des graphiques, des tableaux et des cartes interactives adaptés à différents besoins d'analyse.
- Consulter des données portant, entres autres, sur les besoins en logement, les caractéristiques démographiques, la croissance démographique, l'éducation, les inégalités socioéconomiques, le logement social et adapté, le marché locatif et le parc immobilier.

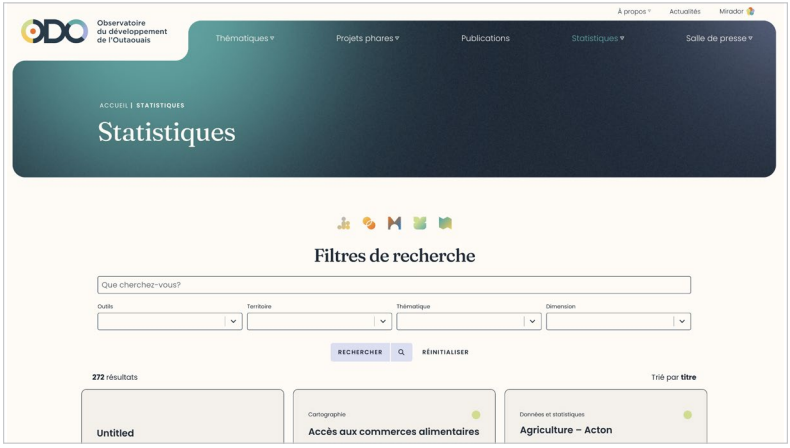

Observatoire du développement de l'Outaouais

17
Cartes et tableaux de bord

Outils d'analyse cartographiques et tableaux de bord pour les MRC des régions de la Côte-Nord, de la Capitale-Nationale et du Saguenay–Lac-Saint-Jean. Mis à jour régulièrement, ces outils portent sur quatre grandes thématiques : l'accessibilité piétonne et cyclable, le développement urbain à travers le temps, l'accessibilité routière aux urgences hospitalières, et les tours de télécommunication.

Apports aux MRC

- Visualiser des phénomènes et des réalités observés sur leur territoire.
- Mieux comprendre certaines caractéristiques et dynamiques territoriales.
- Explorer les données à l'aide d'outils cartographiques et de tableaux de bord.
- Faciliter la compréhension de certains enjeux d'aménagement auprès de différents publics.

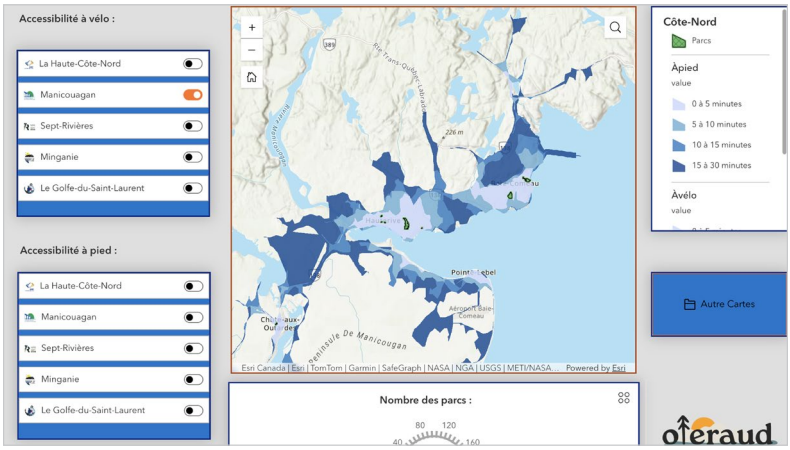

oteraud
Observatoire des territoires
Aménagement, urbanisme et développement

18
Portail du rôle d'évaluation foncière

Solution Web permettant d'exploiter les données du rôle d'évaluation foncière des municipalités du Québec afin de faciliter le travail d'analyse des aménagistes. Les données sont lues directement à partir de Données Québec pour chaque municipalité, puis agrégées selon différents usages et caractéristiques (terrain, bâtiment, âge, valeur). L'outil permet d'explorer, de comparer et d'analyser ces données à différentes échelles territoriales.

Apports aux MRC

- Accéder plus facilement aux données du rôle d'évaluation foncière pour l'année 2026.
- Utiliser une méthode de traitement facilitant l'exploitation d'une source de données importante pour les municipalités et les MRC.
- Visualiser les résultats sous forme de cartes et d'autres représentations graphiques.
- Réaliser des analyses à différentes échelles territoriales, notamment à l'échelle municipale et de la MRC.
- Mieux comprendre certains phénomènes territoriaux à partir des données foncières.



Accès disponible en janvier 2027

OTTER Observatoire des trajectoires territoriales et régionales

oteraud Observatoire des territoires
Aménagement, urbanisme et développement

E

Examiner des thématiques spécifiques

Les orientations gouvernementales en aménagement du territoire (OGAT) renvoient à une diversité de thématiques, amenant des besoins variés en matière d'analyse, de compréhension et d'accompagnement. Les observatoires travaillent, dans les limites de leur mandat, à rendre accessibles des connaissances sur des enjeux qui préoccupent les MRC.

Cette famille regroupe des ressources thématiques produites afin de vulgariser des connaissances et de répondre à des enjeux concrets rencontrés par les territoires. Ces ressources peuvent, notamment, alimenter les portraits territoriaux, la réflexion entourant les enjeux à prioriser ainsi que les démarches de monitorage.

Cette famille comprend les ressources suivantes :

19
La sécurité dans les déplacements actifs

20
Synthèse cartographique de la filière éolienne

21
Recueil de cas sur l'érosion et la submersion côtières

22
Suivre la résilience aux changements climatiques dans la planification territoriale

19
La sécurité dans les déplacements actifs

Synthèse des connaissances portant sur les aménagements, les pratiques et les facteurs qui favorisent la sécurité des personnes se déplaçant à pied ou à vélo. La ressource s'appuie sur des documents de référence, des rapports et des publications produits par différents organismes. Un résumé de cette synthèse a également été diffusé sous forme de fiche et d'un article publié dans la revue *L'Aménagiste*.

Apports aux MRC

- Repérer les facteurs et les pratiques favorisant la sécurité des déplacements actifs.
- S'inspirer d'exemples concrets pour alimenter la réflexion sur la qualité des milieux de vie.
- Soutenir les décisions en aménagement du territoire.
- Approfondir la compréhension des conditions favorisant des déplacements actifs sécuritaires.



Observatoire des régions centrales
Aménagement et développement durables des territoires

20
Synthèse cartographique de la filière éolienne

Fiche synthétique cartographiant le déploiement de la filière de l'énergie éolienne, actuelle et projetée, en Gaspésie–Îles-de-la-Madeleine, au Bas-Saint-Laurent et en Chaudière-Appalaches, ainsi qu'à l'échelle des MRC de ces régions.

Apports aux MRC

- Disposer d'un portrait territorial des infrastructures éoliennes.
- Repérer les enjeux propres à chaque région et à chaque MRC.
- Soutenir la prise de décision dans un secteur d'activité en forte croissance.

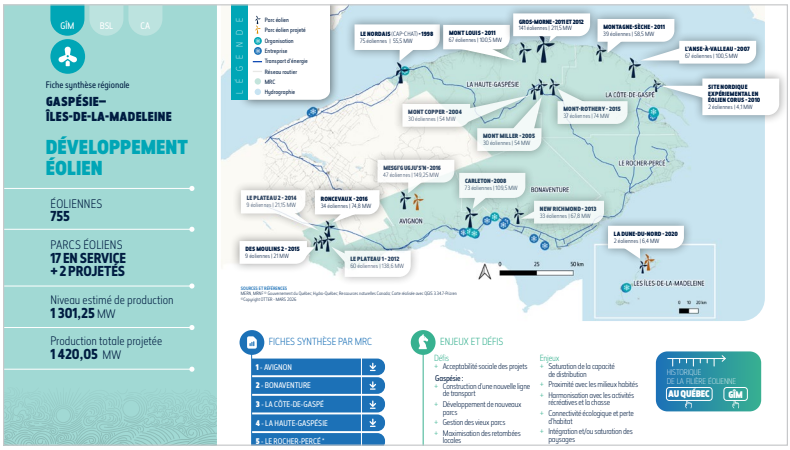

OTTER OBSERVATOIRE DES TRAJECTOIRES TERRITORIALES ET RÉGIONALES

21
Recueil de cas sur l'érosion et la submersion côtières

Recueil présentant dix situations où des municipalités québécoises ont développé des approches et des solutions pour contrer des enjeux liés à l'érosion et à la submersion côtières. En mettant en lumière des initiatives adaptées aux besoins, aux réalités et aux ressources des milieux concernés, ce document vise à alimenter la réflexion et le dialogue sur ces questions.

Apports aux MRC

- S'inspirer de solutions mises en œuvre dans d'autres territoires confrontés à des enjeux d'érosion et de submersion côtières.
- Alimenter la réflexion et le dialogue sur les enjeux liés à l'érosion et à la submersion côtières.
- Approfondir la compréhension des défis associés à aux phénomènes de l'érosion et de la submersion côtières.
- Tirer des apprentissages utiles à la planification et à l'aménagement du territoire.



OTTER Observatoire des trajectoires territoriales et régionales

oteraud Observatoire des territoires Aménagement, urbanisme et développement

22
Suivre la résilience aux changements climatiques dans la planification territoriale

Présentation portant sur la façon dont la résilience aux changements climatiques peut être intégrée et suivie dans la planification territoriale. La ressource présente des exemples internationaux ainsi qu'un cas concret d'arrimage entre un plan climat et un schéma d'aménagement et de développement).

Apports aux MRC

- Découvrir des exemples d'indicateurs liés à la résilience aux changements climatiques.
- Comprendre comment le suivi de la résilience peut être intégré à la planification territoriale.
- S'inspirer d'exemples internationaux de mise en œuvre.
- Explorer un cas concret d'arrimage entre un plan climat et le schéma d'aménagement et de développement.



Observatoire des régions centrales
Aménagement et développement durables des territoires

Des ressources pour agir, un réseau pour accompagner

Les ressources présentées dans ce répertoire témoignent de l'expertise développée par le Réseau national des observatoires de l'aménagement et du développement durables des territoires (RNO) et constituent des repères concrets pour soutenir la réflexion, l'action et la prise de décision des MRC. Elles ne représentent toutefois qu'une partie de la contribution des cinq observatoires, dont le mandat repose avant tout sur l'accompagnement des MRC dans leurs démarches de mise en place d'un système de monitorage territorial. Adapté aux besoins, aux priorités, aux réalités et au niveau d'avancement de chaque MRC, cet accompagnement mise sur la mobilisation des connaissances, le partage d'expertises et le développement de solutions ancrées dans les enjeux propres aux territoires.

Pour nous joindre

Pour en savoir davantage sur les ressources de ce répertoire ou pour échanger au sujet de vos enjeux, vos réflexions ou vos projets en aménagement, en développement et en monitorage de la planification territoriale, n'hésitez pas à communiquer avec nous :

Réseau national d'OBSERVATOIRES
Aménagement et développement durables des territoires

Observatoire du développement de l'Outaouais

OTTER
Observatoire des trajectoires territoriales et régionales

Observatoire des régions centrales
Aménagement et développement durables des territoires

oteraud
Observatoire des territoires
Aménagement, urbanisme et développement

L'OBSERVATOIRE de l'Abitibi-Témiscamingue





Répertoire des ressources

du Réseau national des observatoires de l'aménagement et du développement durables des territoires



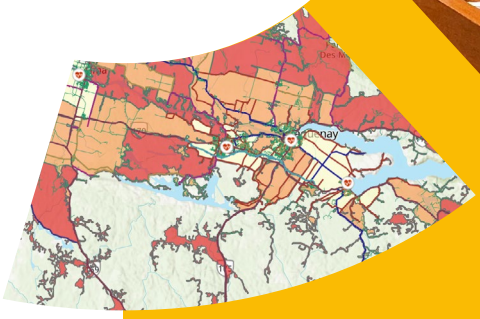



Avec la participation financière de

Québec

Version novembre 2026